



**REGIONE
PUGLIA**

DIPARTIMENTO MOBILITÀ, QUALITÀ URBANA, OPERE PUBBLICHE, ECOLOGIA E PAESAGGIO
SEZIONE DIFESA DEL SUOLO E RISCHIO SISMICO
SERVIZIO DIFESA DEL SUOLO

Regione Puglia
Difesa del suolo e rischio sismico

AOO_073/PROT
14/03/2019 - 0001141
Proc.: Uschia - Registro: Protocollo Generale

Trasmissione a mezzo PEC ai sensi
dell'art. 47 del D. Lgs n. 82/2005

Autorità di Bacino Distrettuale
dell'Appennino Meridionale
Sede Puglia

segreteria@pec.adb.puglia.it

e p.c. Comune di Oria (BR)

protocollo.comune.oria@pec.rupar.puglia.it

Provincia di Brindisi

provincia@pec.provincia.brindisi.it

Regione Puglia

Sezione Autorizzazioni Ambientali

servizio.ecologia@pec.rupar.puglia.it

Sezione Ciclo Rifiuti e Bonifiche

serv.rifiutiebonifica@pec.rupar.puglia.it

Sezione Demanio e Patrimonio

serviziodemaniopatrimonio.bari@pec.rupar.puglia.it

Sezione Gestione sostenibile e tutela delle risorse
forestali e naturali

protocollo.sezionerisorsesostenibili@pec.rupar.puglia.it

Sezione Infrastrutture per la mobilità

mobilita.regione@pec.rupar.puglia.it

Sezione Lavori Pubblici

servizio.lavoripubblici@pec.rupar.puglia.it

Sezione Protezione Civile

servizio.protezionecivile@pec.rupar.puglia.it

Sezione Risorse Idriche

servizio.risorseidriche@pec.rupar.puglia.it

Sezione Tutela e Valorizzazione del Paesaggio

servizio.assettoterritorio@pec.rupar.puglia.it

Sezione Urbanistica

serviziourbanistica.regione@pec.rupar.puglia.it

Assessore regionale Infrastrutture e Mobilità, Lavori
Pubblici, Difesa del Suolo

giannini.giovanni@pec.consiglio.puglia.it

Direttore del Dipartimento Mobilità, Qualità

Urbana, Opere Pubbliche, Ecologia e Paesaggio

dipartimento.mobilitaqualurboppubbpaesaggio@pec.rupar.puglia.it

Oggetto: Conferenza Programmatica (ex art. 68 del D. Lgs. n. 152/2006) preordinata all'espressione del parere sul progetto di variante al PAI del territorio del Comune di Oria (BR), adottato con Decreto n. 325 del 08.06.2018 del Segretario Generale dell'Autorità di Bacino Distrettuale dell'Appennino Meridionale. Trasmissione determinazione.

Con riferimento alla Conferenza Programmatica indicata in oggetto, si trasmette il provvedimento dirigenziale n. 65 del 14.03.2019, per i successivi adempimenti di competenza.

il funzionario
ing. **Monica Gai**

il responsabile del procedimento
geom. **Giuseppe Lazazzera**



**REGIONE
PUGLIA**

**DIPARTIMENTO MOBILITÀ, QUALITÀ URBANA, OPERE PUBBLICHE, ECOLOGIA
E PAESAGGIO**
SEZIONE DIFESA DEL SUOLO E RISCHIO SISMICO
SERVIZIO DIFESA DEL SUOLO

ATTO DIRIGENZIALE

La presente determinazione, ai sensi del comma 3 art. 16 DPGR n. 161/2008, è pubblicata in data odierna all'Albo di questa Sezione dove resterà affissa per dieci giorni lavorativi consecutivi.

Bari

Il Responsabile dell'Albo
Sezione Difesa del Suolo e Rischio Sismico
dott.ssa Francesca Teresa Stefanelli

Francesca Teresa Stefanelli

N. 65 del 14/03/2019

del Registro delle Determinazioni

Codice CIFRA: 073/DIR/2019/00065

| Codifica adempimenti L.R. 15/08 (trasparenza) | |
|---|---|
| Ufficio istruttore | <input type="checkbox"/> Sezione Difesa del Suolo e Rischio Sismico <input checked="" type="checkbox"/> Servizio Difesa del Suolo <input type="checkbox"/> Servizio Sismico |
| Tipo materia | <input type="checkbox"/> POR Puglia 2014-2020 <input checked="" type="checkbox"/> Altro |
| Privacy | <input type="checkbox"/> SI <input checked="" type="checkbox"/> NO |
| Pubblicazione integrale | <input checked="" type="checkbox"/> SI <input type="checkbox"/> NO |

OGGETTO: Parere della Conferenza Programmatica ex art. 68 del D. Lgs. n. 152/2006 sul progetto di variante al Piano di Assetto Idrogeologico del territorio del Comune di Orta (BR) adottato con Decreto n. 325 del 08.06.2018 del Segretario Generale dell'Autorità di Bacino Distrettuale dell'Appennino Meridionale.

Il giorno 14.03.2019 nella sede del Servizio Difesa del Suolo della Sezione Difesa del Suolo e Rischio Sismico, sulla base dell'istruttoria espletata dal funzionario e dal responsabile del procedimento, titolare della P.O. "Pianificazione, attuazione e monitoraggio degli Interventi Strategici",

IL DIRIGENTE AD INTERIM DEL SERVIZIO DIFESA DEL SUOLO

VISTI:

- la L.R. del 4 febbraio 1997, n. 7 e s.m.i.;
- la Deliberazione di Giunta Regionale n. 3261/98 con la quale sono state emanate Direttive per la separazione delle attività di direzione politica da quelle di gestione amministrativa;
- l'art. 18 del D. Lgs. n. 196/03 "Codice in materia di protezione dei dati personali" in merito ai principi applicabili ai trattamenti effettuati da soggetti pubblici;
- l'art. 68 del D. Lgs. n. 152/2006;
- le Linee guida 2 marzo 2011 del Garante per la protezione dei dati personali in materia di trattamento di dati personali contenuti anche in atti e documenti amministrativi, effettuato da soggetti pubblici per finalità di pubblicazione e diffusione sul web;
- la determinazione del Direttore dell'Area Organizzazione e Riforma dell'Amministrazione n. 17 del 4 agosto 2014;
- la determinazione del Dirigente del Servizio Difesa del Suolo e Rischio Sismico n. 204 del 23 settembre 2014, emanata ai sensi dell'art. 45 della L.R. n. 10/2007, in ordine alle funzioni dirigenziali e all'esercizio dei poteri di spesa e di acquisizione delle entrate, ivi compresi i poteri di impegno e liquidazione di cui agli artt. 78 e ss. della L.R. n. 28/2001;

GF

- il Decreto del Presidente della Giunta Regionale n. 443 del 31 luglio 2015;
- la D.G.R. n. 2242 del 9 dicembre 2016;
- il D.P.G.R. 10 maggio 2016, n. 304 con cui è stato adottato l'atto Modifiche ed integrazioni al Decreto del Presidente della Giunta Regionale n. 443 del 31 luglio 2015 di adozione del modello organizzativo denominato "Modello Ambidestro per l'innovazione della macchina Amministrativa regionale – MAIA";

PREMESSO che:

- con Deliberazione n. 265 del 15.02.2019 la Giunta della Regione Puglia ha indetto, ai sensi dell'art. 68 del D. Lgs. n. 152 del 2006, la Conferenza Programmatica preordinata all'espressione del parere sul progetto di variante al Piano di Assetto Idrogeologico per l'ambito territoriale del Comune di Oria, adottato con Decreto n. 325 del 08.06.2018 del Segretario Generale dell'Autorità di Bacino Distrettuale dell'Appennino Meridionale;
- la medesima DGR dispone che il dirigente del Servizio Difesa del Suolo, nella sua qualità di Autorità procedente, prenda atto con determinazione dirigenziale del parere della Conferenza Programmatica, costituito dal verbale della stessa, e lo trasmetta all'Autorità di Bacino Distrettuale dell'Appennino Meridionale per i successivi adempimenti di competenza;

CONSIDERATO che:

- con nota prot. n. 852 del 27.02.2019 il Servizio Difesa del Suolo ha convocato la Conferenza Programmatica, nella data del 12.03.2019, indicando, inoltre l'indirizzo del sito web dove reperire la documentazione relativa al progetto di Piano agli Enti ed alle Amministrazioni invitate;
- nella seduta del 12.03.2019 la Conferenza Programmatica ha espresso il parere, ai sensi dell'art. 68 del D. Lgs. n. 152/2006, sul progetto di variante al Piano di Assetto Idrogeologico per l'ambito territoriale del Comune di Oria;
- i partecipanti alla seduta hanno sottoscritto ed approvato il verbale della stessa;
- ai sensi dall'art. 14 ter comma 7 della Legge 241/90 e s.m.i "si considera acquisito l'assenso senza condizioni delle amministrazioni il cui rappresentante non abbia partecipato alle riunioni ovvero, pur partecipandovi, non abbia espresso ai sensi del comma 3 la propria posizione, ovvero abbia espresso un dissenso non motivato o riferito a questioni che non costituiscono oggetto della conferenza";
- è necessario, come previsto dalla Deliberazione della Giunta Regionale n. 265 del 15.2.2019, prendere atto del parere della Conferenza Programmatica e trasmetterlo all'Autorità competente perché ne tenga conto in sede di adozione del Piano di Assetto Idrogeologico del territorio comunale di Oria;

VERIFICA AI SENSI DEL D. LGS. N. 196/03
Garanzie alla riservatezza

La pubblicazione dell'atto sull'albo, salve le garanzie previste dalla legge 241/90 in tema di accesso ai documenti amministrativi, avviene nel rispetto della tutela alla riservatezza dei cittadini, secondo quanto disposto dal D. Lgs. 196/03 in materia di protezione dei dati personali, nonché dal vigente regolamento regionale n. 5/2006 per il trattamento dei dati sensibili e giudiziari.

Ai fini della pubblicità legale, l'atto destinato alla pubblicazione è redatto in modo da evitare la diffusione di dati personali identificativi non necessari ovvero il riferimento a dati sensibili.

COPERTURA FINANZIARIA AI SENSI DELLA L.R. N. 28/2001 e ss. mm. ii.

La presente determinazione non comporta implicazioni di natura finanziaria sia di entrata che di spesa e dalla stessa non deriva alcun onere a carico del Bilancio Regionale.

DETERMINA

- di prendere atto del parere favorevole espresso dalla Conferenza Programmatica, ai sensi dell'art. 68 del D. Lgs. n. 152/2006, sul progetto di variante al Piano di Assetto Idrogeologico del territorio comunale di Oria adottato con Decreto n. 325 del 08.06.2018 del Segretario Generale dell'Autorità di Bacino Distrettuale dell'Appennino Meridionale;

- di dare atto che il predetto parere della Conferenza Programmatica è riportato nel verbale della seduta del 12.03.2019, che viene allegato alla presente determinazione per costituirne parte integrante e sostanziale;
- di trasmettere copia conforme del presente atto all'Autorità di Bacino Distrettuale dell'Appennino Meridionale – sede di Puglia per i successivi adempimenti di competenza;
- di trasmettere copia del presente atto agli Enti e alle Amministrazioni invitate alla Conferenza Programmatica.

Il presente provvedimento:

- a) sarà trasmesso in copia conforme all'originale al Segretariato Generale della Giunta Regionale;
- b) adottato in unico originale, composto da n. 3 facciate, oltre all'allegato, composto da n. 3 facciate, per un totale di n. 6 facciate, è depositato agli atti della Sezione Difesa del Suolo e Rischio Sismico;
- c) è immediatamente esecutivo.


il dirigente *ad interim* del Servizio
dott. Giuseppe Pastore



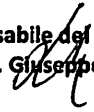
Si attesta che il procedimento istruttorio è stato espletato dal sottoscritto nel rispetto delle norme vigenti e che il presente provvedimento è conforme alle risultanze dello stesso.

I sottoscritti attestano, altresì, che il presente documento è stato sottoposto a verifica per la tutela dei dati personali secondo la vigente normativa.

il funzionario
ing. Monica Gai



il responsabile del procedimento
geom. Giuseppe Lazizzera



Il presente provvedimento, al fine di assolvere esigenze di trasparenza, viene contestualmente pubblicizzato nella sezione "trasparenza" del sito internet istituzionale, banca dati del Sistema Puglia.

il responsabile dell'arch.
dott.ssa Francesca Teresa Stefanelli

Francesca Teresa Stefanelli





VERBALE DELLA SEDUTA DEL 12.03.2019

Conferenza Programmatica – ex art. 68 del D. Lgs. n. 152/2006 – preordinata all'espressione del parere sul progetto di variante al PAI di Oria (BR), adottato con Decreto n. 325 del 08.06.2018 del Segretario Generale dell'Autorità di Bacino Distrettuale dell'Appennino Meridionale.

Il 12 marzo 2019, alle ore 09.30, presso la sede della Sezione Difesa del Suolo e Rischio Sismico, ha inizio la Conferenza Programmatica relativa al progetto di variante del Piano di Assetto Idrogeologico (PAI) del territorio comunale di Oria.

Sono presenti, come da foglio firme:

- ing. Vito Gigante, referente dell'Autorità di Bacino Distrettuale procedimento progetto di variante al PAI in argomento-assetto idraulico;
- geol. Giuseppe Ruggiero, funzionario della Sezione Lavori Pubblici;
- dott. Giuseppe Pastore, dirigente *ad interim* del Servizio Difesa del Suolo della Regione;
- geom. Giuseppe Lazazzera, funzionario del Servizio Difesa del Suolo della Regione;
- ing. Monica Gai, funzionario della Sezione Difesa del Suolo e Rischio Sismico della Regione.

Il dott. Giuseppe Pastore in qualità di responsabile del servizio Difesa del Suolo della Regione Puglia, come previsto dalla Deliberazione di Giunta Regionale n. 265 del 15.02.2019 assume la presidenza al fine di coordinare i lavori e provvedere agli adempimenti relativi al procedimento della presente Conferenza.

Il presidente introduce la riunione ricordando ai presenti la finalità della Conferenza Programmatica ovvero quella, individuata dall'art. 68 del D. Lgs. n. 152/2006, di esprimere un parere sul progetto di Piano, con particolare riferimento alla integrazione su scala provinciale e comunale dei suoi contenuti, prevedendo le necessarie prescrizioni idrogeologiche ed urbanistiche.

Ricorda altresì che il progetto di variante al PAI del territorio comunale di Oria su cui la Conferenza deve esprimersi è stato adottato con Decreto n. 325 del 08.06.2018 del Segretario Generale dell'Autorità di Bacino Distrettuale dell'Appennino Meridionale, e che non sono state presentate osservazioni al progetto di variante.

Con nota prot. n. 2227 del 06.03.2019 acquisita al protocollo della Sezione Difesa del Suolo al n. 995 del 06.03.2019, e indirizzata anche all'Autorità di Bacino Distrettuale e al Comune, il Servizio Strumentazione Urbanistica ha comunicato che:

- il PAI costituisce strumento di pianificazione regionale sovraordinato, rispetto al quale il PUG comunale deve necessariamente conformarsi al fine di acquisire il controllo di compatibilità favorevole da parte della Giunta Regionale;
- le proposte di varianti al PAI non comportano alcuna automatica modificazione di previsioni urbanistiche comunali vigenti, per le quali si applicano le disposizioni di legge in materia;
- non ritiene, per le suddette ragioni, di dover partecipare alla conferenza programmatica in argomento, né agli ulteriori futuri procedimenti aventi lo stesso contenuto.

Con nota prot. n. 3001 del 08.03.2019 acquisita al protocollo della Sezione Difesa del Suolo al n. 1045 del 11.03.2019, la Sezione Risorse Idriche ha comunicato che:

- le aree comunali di interesse alla variante del PAI, in comparazione con il PTA vigente, non sono comprese in alcuna "zona a protezione speciale o a vincolo idrogeologico";



- il territorio comunale di cui trattasi, benché presenti un agglomerato urbano che non ricade all'interno delle perimetrazioni oggetto di vincolo cogente come riportato nel Piano di Tutela delle Acque, è interessato perifericamente dalla vincolistica "Aree a tutela qualitativa".

La nota viene allegata al presente resoconto.

Il presidente rileva l'assenza dei rappresentanti del Comune, della Provincia e delle altre sezioni Regionali regolarmente convocate con nota prot. n. 852 del 27.02.2019.

L'ing. Gigante espone i punti salienti dell'attività svolta e dell'istruttoria tecnica condotta al fine di addivenire all'approvazione del progetto di variante al PAI; in particolare illustra le caratteristiche idrauliche per i settori del territorio comunale di Oria interessati dal progetto di variante.

La Sezione Lavori Pubblici non rileva profili di competenza sul progetto di variante al PAI del territorio comunale di Oria.

Il presidente prende atto di quanto sopra; rileva inoltre che, ai sensi dell'art. 14 ter comma 7 della Legge 241/90 e s.m.i, si considera acquisito l'assenso senza condizioni delle amministrazioni il cui rappresentante non abbia partecipato alle riunioni.

Pertanto i presenti esprimono parere favorevole al progetto di variante al PAI in questione.

Ciò premesso e considerato, non ravvisando la presenza di ulteriori elementi su cui discutere, il presidente, alle ore 10.20 dichiara la seduta conclusa e ricorda che il verbale di quest'ultima costituisce il parere della Conferenza Programmatica sul progetto di variante al PAI adottato; ricorda altresì che del medesimo parere verrà preso atto con determinazione dirigenziale del Servizio Difesa del Suolo, che verrà trasmessa all'Autorità competente per gli adempimenti conseguenti.

Il segretario verbalizzante
geom. Giuseppe Lazazzera

Il presidente
dott. Giuseppe Pastore

ing. Vito Gigante

geol. Giuseppe Ruggiero

ing. Monica Gai

Vito Gigante
Giuseppe Ruggiero
Monica Gai



**REGIONE
PUGLIA**

**DIPARTIMENTO AGRICOLTURA, SVILUPPO
RURALE E AMBIENTALE
SEZIONE RISORSE IDRICHE**

Regione Puglia
Sezione Risorse Idriche

**AOO_075/PROT
08/03/2019 - 0003001**

Prot.: Uscita - Registro: Protocollo Generale

Servizio Difesa del Suolo
serviziodefesasuolo.regione@pec.rupar.puglia.it

Comune di Oria
protocollo.comune.oria@pec.rupar.puglia.it

OGGETTO: Conferenza Programmatica (ex art. 68 del D.Lgs. 152/2006) preordinata all'espressione del parere sul progetto di variante al PAI relativamente al Comune di Oria (BR).

Con riferimento alla richiesta di pari oggetto pervenuta a codesto Ufficio e acquisita al protocollo della Sezione scrivente al n. 882 del 24/01/2019 si premette che le aree comunali di interesse alla variante del PAI, in comparazione con il PTA vigente, **NON SONO COMPRESI** in alcuna "ZONA A PROTEZIONE SPECIALE O A VINCOLO IDROGEOLOGICO". Si fa rilevare, altresì, che il territorio comunale di cui trattasi, **benché presenti un agglomerato urbano che non ricade all'interno delle perimetrazioni oggetto di vincolo cogente** come riportato nel Piano di Tutela delle Acque, lo stesso, è interessato perifericamente dalla seguente vincolistica e nello specifico:


AREE A TUTELA QUALI - QUANTITATIVA

La porzione di territorio comunale ricadente in detta categoria di vincolo è disciplinata dall'art. 23 delle NTA (PTA) e riportata nell'allegato C6 del PTA. Nelle aree a tutela quali - quantitativa, per limitare la progressione del fenomeno di contaminazione salina dell'acquifero e preservare gli equilibri della risorsa sotterranea in sede di rilascio di nuove autorizzazioni, alla ricerca ed all'estrazione, devono essere verificate da parte dell'autorità competente le quote di attestazione dei pozzi al di sotto del livello mare, con il vincolo che le stesse non risultino, **PER L'ACQUIFERO DEL SALENTO**, superiori a 20 volte il valore del carico piezometrico espresso in quota assoluta (riferita al l.m.m.). A tali vincoli si potrà derogare nelle aree in cui la circolazione idrica si esplica in condizioni confinate al di sotto del livello mare. Di tale circostanza dovrà essere data testimonianza nella relazione idrogeologica a corredo della richiesta di autorizzazione. Le depressioni dinamiche del carico piezometrico assoluto dovranno risultare per l'acquifero carsico del Salento, superiore al 30% del valore dello stesso carico. Le caratteristiche qualitative delle acque devono risultare compatibili con la struttura e tessitura dei terreni nonché delle colture da irrigare; in particolare i valori del contenuto salino (Residuo fisso a 180°C) e la concentrazione dello ione cloro (espresso in mg/l di Cl-) delle acque emunte, devono risultare inferiori a 500 mg/l per l'acquifero carsico del Salento (art.53 delle NTA del Vigente PTA).

Dati relativi all'approvvigionamento delle acque potabili e trattamento dei reflui:

Il Comune di Oria (BR) afferisce all'omonimo agglomerato (codice 1607401101), dotato di impianto di depurazione delle acque reflue, attualmente dimensionato per **22.461 A.E.** (come da Determinazione Dirigenziale AIP n. 94 del 27.04.2018 recante le Potenzialità di progetto degli ID gestiti da AQP) ed un carico generato di **22.461 A.E.**


Il Funzionario
Arch. Dario De Marco


Il Dirigente della Sezione
Ing. Andrea Zotti

Pagina 1 di 1

www.regione.puglia.it

Sezione Risorse Idriche
Italia, 70026, Modugno (BA), via delle Magnolie, 6/8 Z.I. - tel.: +39-080 540 7843 - 7868
mail: d.demarco@regione.puglia.it e michele.colucci@regione.puglia.it